










koordináční výkres - legenda

LEGENDA

-  řešené území
-  plochy zastavitelné
-  zastavěné území k 1. 7. 2009
-  územní rezerva pro koridor plynovodu E15

ÚSES

-  lokální biocentrum - funkční
-  lokální biokoridor - funkční
-  lokální biokoridor - nefunkční
-  nadregionální biokoridor - funkční
-  ochranná zóna nadregionálního biokoridoru

plochy navrhované ke změně využití

-  smíšené obytné
-  rekreace
-  občanské vybavení - sport
-  veřejného prostranství
-  smíšené nezastavěného území
-  těžby nerostů
-  technické infrastruktury

plochy stávajícího využití

-  bydlení
-  smíšené obytné
-  rekreace
-  veřejného prostranství
-  občanské vybavení - sport
-  dopravní infrastruktury
-  výroby a skladování
-  smíšené nezastavěného území
-  přírodní
-  vodní a vodohospodářské
-  lesní
-  zemědělské

limity využití území a další limitující skutečnosti

-  elektrická stanice
-  komunikační zařízení
-  významný vyhlídkový bod
-  trasa vodovodu V15
-  silnice III. třídy
-  silnice II. třídy
-  elektrické vedení VN
-  elektrické vedení VNN
-  elektrické vedení ZVN
-  komunikační vedení včetně ochranného pásma
-  vodovod včetně ochranného pásma
-  kanalizace včetně ochranného pásma
-  zvláštní povodeň pod vodním dílem
-  ochranné pásmo vodního zdroje - II. stupně
-  zóna havarijního plánování 13km - JETE
-  ochranné pásmo elektrického vedení a el. stanice
-  ochranné pásmo silnice
-  území s archeologickými nálezy
-  vzdálenost 50m od okraje lesa
-  investice do půdy za účelem zlepšení půdní úrodnosti
-  BPEJ - I. třída ochrany zemědělského půdního fondu
-  BPEJ - II- třída ochrany zemědělského půdního fondu
-  zranitelná oblast - celé správní území obce